



INFORME N°101-2022/ MDLP/ GSCDCPM

MUNICIPALIDAD DISTRITAL DE LA PUNTA
Gerencia Municipal
24 JUN. 2022
11:00
[Signature]

A : **CESAR CRISANTO CHUNGA**
Gerente Municipal

DE : **Crnl. PNP (r) VICTOR RICARDO MURILLO GUERRA**
Gerente de Seguridad Ciudadana y Defensa Civil

ASUNTO : SE REMITE MAPA DE RIESGO POR SECTORES DEL DISTRITO DE LA PUNTA

REFERENCIA : INFORME N°092-2022-MDLP/-GSCDCPM-DGRDDC

FECHA : La Punta, 23 de junio de 2022

Por medio del presente me dirijo a usted, para expresarle mi cordial saludo y remitir el Informe de la referencia, donde se adjunta el Mapa de Riesgo del Distrito de La Punta distribuido en cuatro Sectores

Sin otro particular, quedo de usted.

Atentamente,

[Signature]

MUNICIPALIDAD DISTRITAL DE LA PUNTA

Victor Ricardo Murillo Guerra
Gerente de Seguridad Ciudadana, Defensa Civil
Y Policía Municipal

MUNICIPALIDAD DISTRITAL DE LA PUNTA
UNIDAD DE TECNOLOGÍA DE LA INFORMACIÓN

27 JUN 2022
368

RECIBIDO

Hora: 12:31 Firma: *[Signature]*

MUNICIPALIDAD DISTRITAL DE LA PUNTA
GERENCIA MUNICIPAL

CARTA 1129 2022 MDLP/GM
MEMO
INFORME
PROVEIDO

FECHA 27 de 2022

A: *En. Ricardo Banda*
UTI

Para: *Publicar en la web en el*
link Gestión de Riesgos.

[Signature]

Municipalidad Distrital de La Punta
V°B°
Gerencia Municipal

RMG/tpf



INFORME N° 092-MDLP-GSCDPM-DGRDDC

A : **VICTOR RICARDO MURILLO GUERRA**
Gerente de Seguridad Ciudadana, Defensa Civil y Policía Municipal

De : **Sr. PIERRE BAILLY GONZALES**
Jefe de la División de Gestión de Riesgos de Desastres y Defensa Civil

ASUNTO : Mapa de Riesgo por sectores del Distrito de La Punta

FECHA : La Punta, 22 de junio del 2022

Por medio del presente me dirijo a usted, con relación a asunto del rubro donde se adjunta el Mapa de Riesgo del Distrito de La Punta distribuido en cuatro sectores, como practica sana de control, con la finalidad de poder realizar un monitoreo y seguimiento permanente en la disminución del riesgo en el Distrito como también para la toma de decisiones.

Es cuanto se informa para conocimiento y fines.

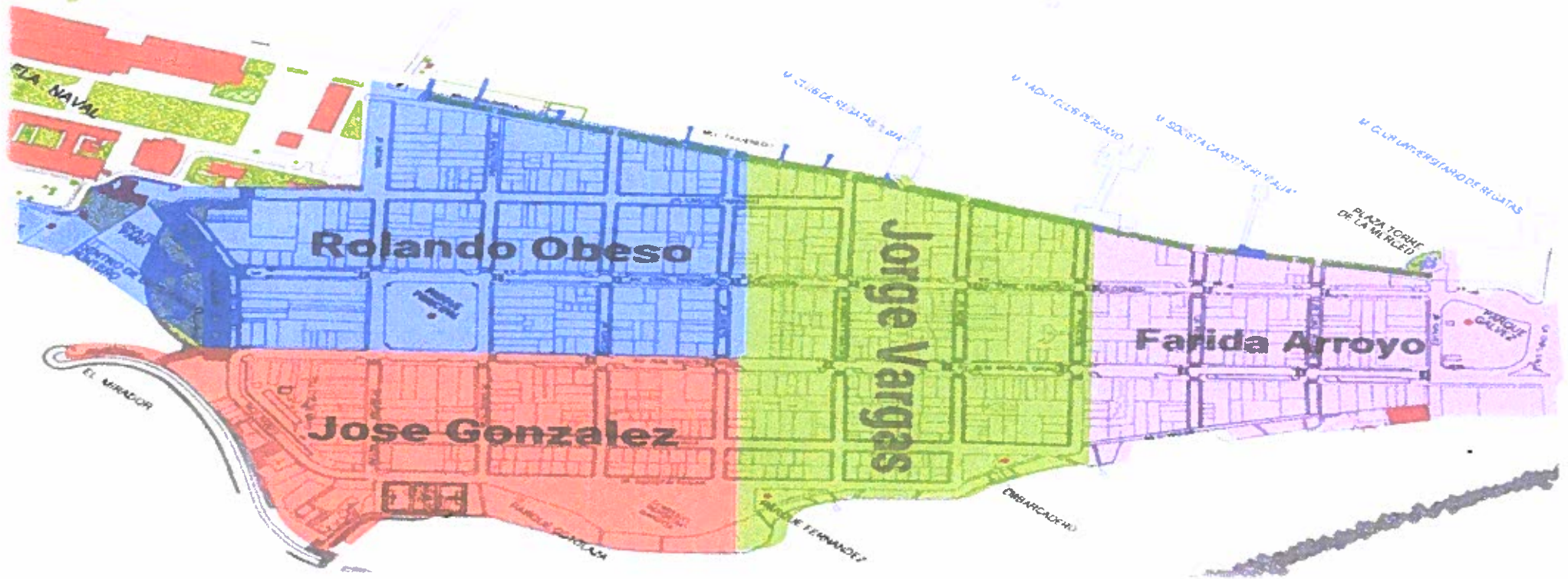
Atentamente,


 MUNICIPALIDAD DISTRITAL DE LA PUNTA
 Gerencia de Seguridad Ciudadana, Defensa Civil y Policía Municipal
German Pierre Bailly Gonzales
 DIVISION DE GESTION DEL RIESGO DE DESASTRES Y DEFENSA CIVIL
 JEFE

MUNICIPALIDAD DISTRITAL DE LA PUNTA
RECIBIDO
 20:29 22 JUN 2022
 GERENCIA DE SEGURIDAD CIUDADANA
 DEFENSA CIVIL Y POLICIA MUNICIPAL

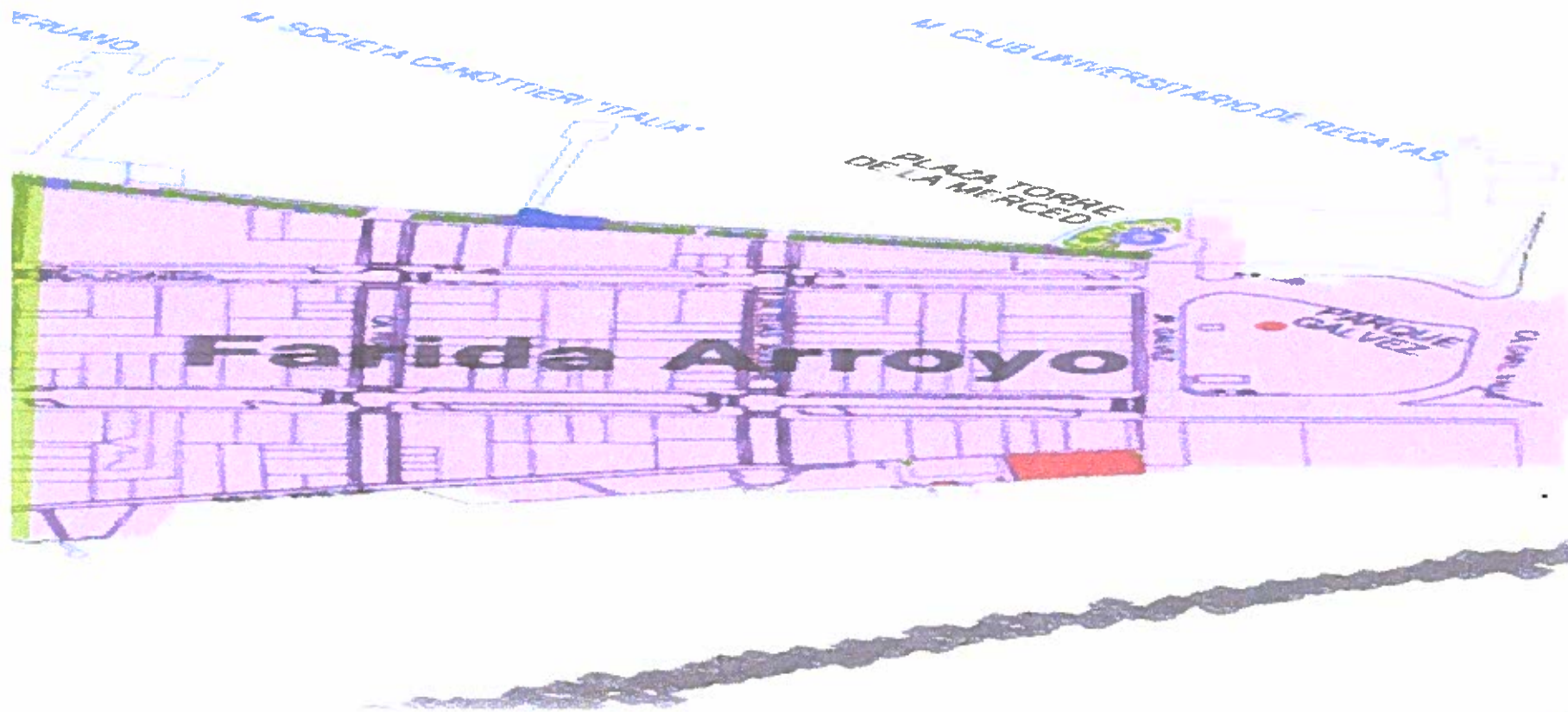
MUNICIPALIDAD DISTRITAL DE LA PUNTA
 Gerencia de Seguridad Ciudadana, Defensa Civil y Policía Municipal
 N° 496 20 22 MDLP/GSCYDC
 FECHA 22/06/22
 CARTA MEMO INFORME PROVEEDOR A:
 PARA: Remiten al Sr. Cesar Cisneros (GN) archivar copia.
 V°B°
 Gerente de Seguridad Ciudadana, Defensa Civil y Policía Municipal

MAPA DE RIESGO POR SECTORES DEL DISTRITO DE LA PUNTA



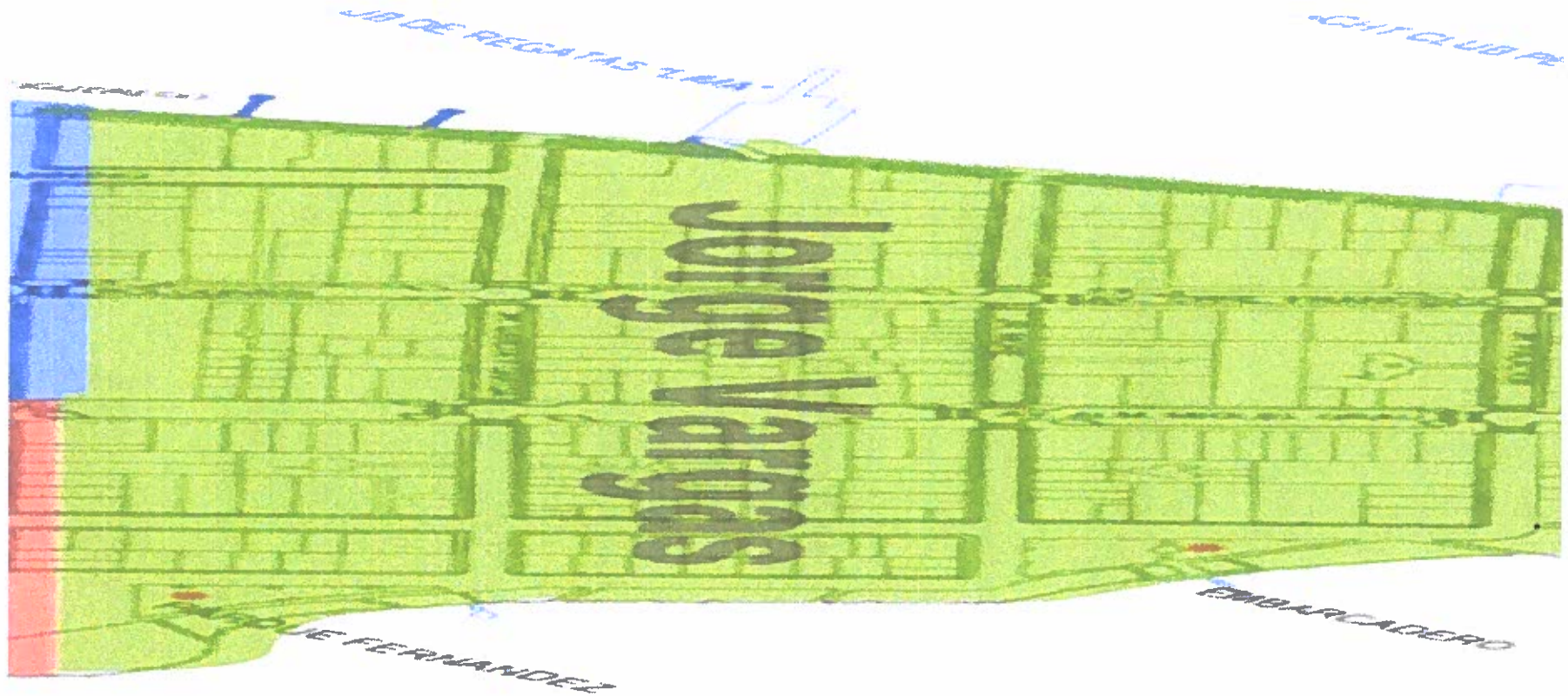
Farida Arroyo	Sector 2	Jr. Palacios, Malecón Figueredo, Jr. Galvez, Jr. Gral. Valle, Av. Grau, Malecón Wisse, (Retorna - Jr. Palacios)
Jorge Vargas	Sector 4	Jr. Arrieta, Malecón Figueredo, Jr. Palacios, Malecón Wisse, Jr Tovar, (Retorna - Jr. Arrieta)
Rolando Obeso	Sector 3	Malecón Pardo, Jr. Fanning, Jr. Medina, Malecón Figueredo, Jr. Arrieta, Av. Grau, (Retorna - Malecón Pardo)
José González	Sector 4	Malecón Pardo, Av. Grau, Jr. Arrieta, Jr Tovar, (Retorna - Malecón Pardo)
Víctor Yzaguirre	Supervisor Sector 1,2,3,4	Malecón Pardo, Malecón Figueredo, Jr. Galvez, Jr. Gral. Valle, Av. Grau, Malecón Wisse, Jr Tovar, (Retorna - Malecón Pardo) (Al término de la verificación, cada Promotor deberá emitir su reporte diario de su sector).

MAPA DE RIESGO POR SECTORES DEL DISTRITO DE LA PUNTA



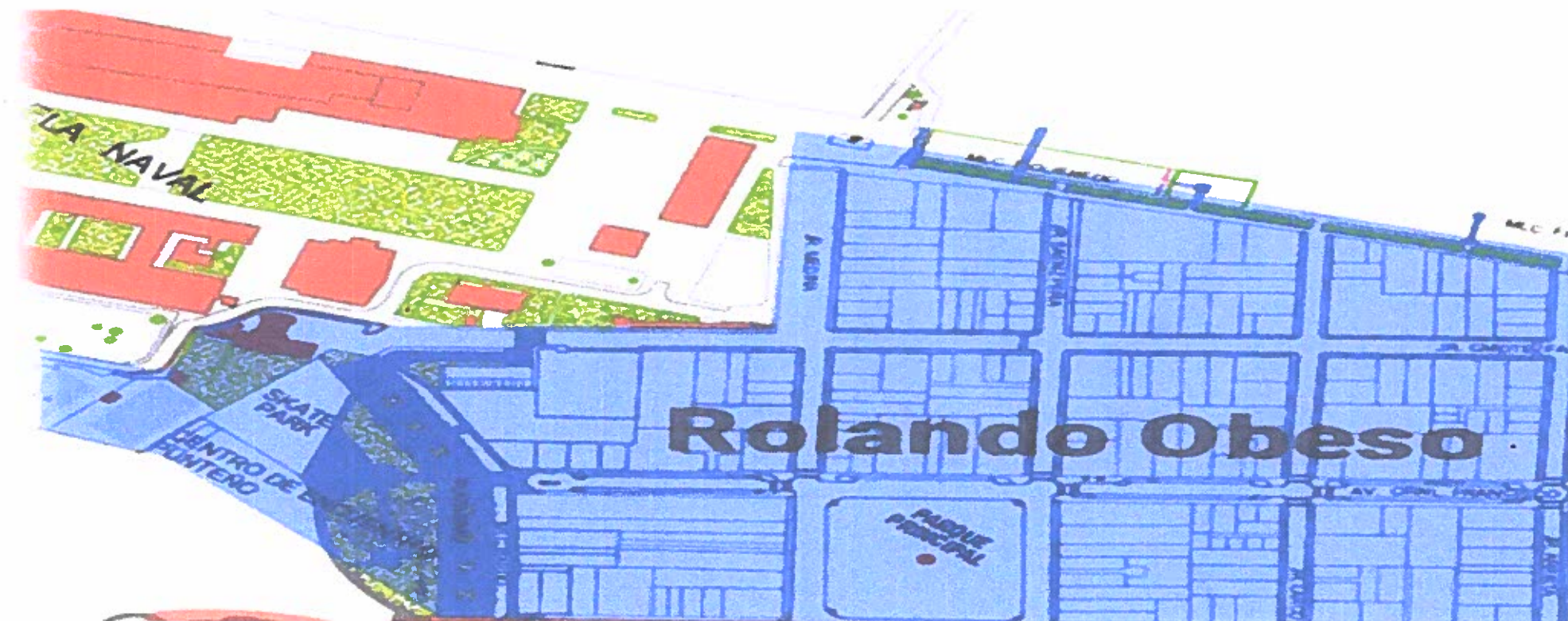
Farida Arroyo	Sector 2	Jr. Palacios, Malecón Figueredo, Jr. Galvez, Jr. Gral. Valle, Av. Grau, Malecón Wiese, (Retorna - Jr. Palacios)
---------------	-----------------	---

MAPA DE RIESGO POR SECTORES DEL DISTRITO DE LA PUNTA



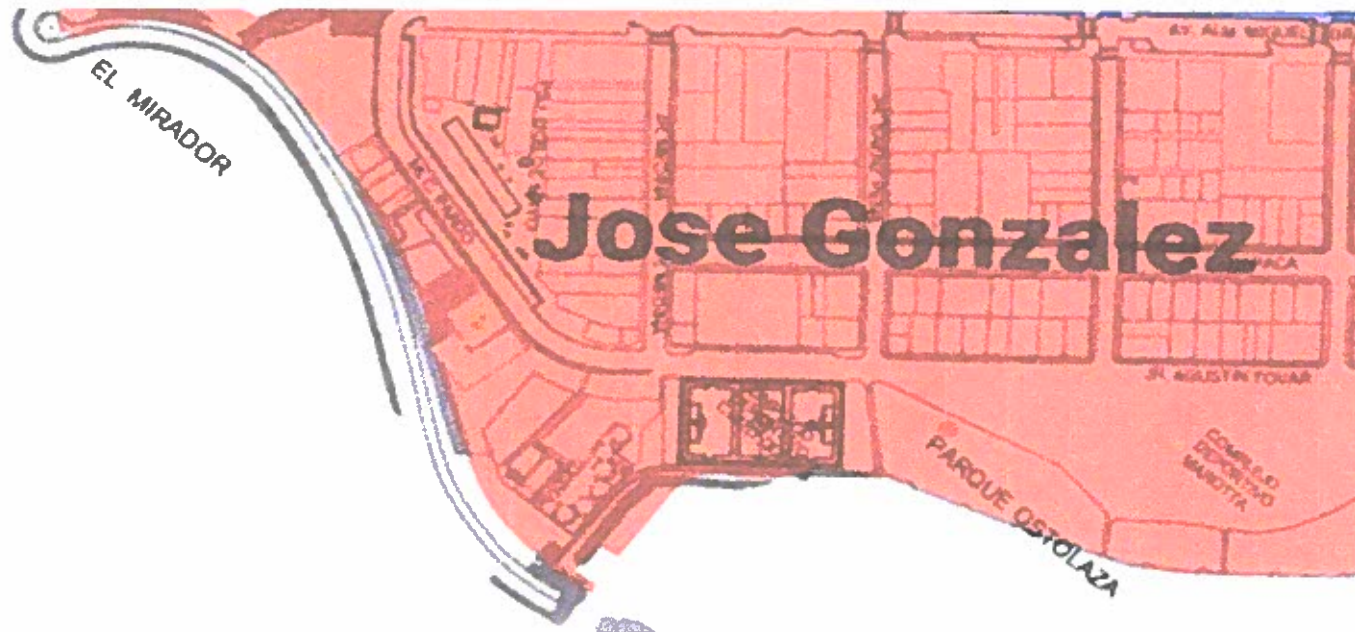
Jorge Vargas	Sector 2	Jr. Arrieta, Malecón Figueredo, Jr. Palacios, Malecón Wiese, Jr Tovar, (Retoma – Jr. Arrieta)
--------------	----------	---

MAPA DE RIESGO POR SECTORES DEL DISTRITO DE LA PUNTA



Rolando Obeso	Sector 3	Malecón Pardo, Jr. Fanning, Jr Medina, Malecón Figueredo, Jr. Arrieta, Av. Grau, (Retorna - Malecón Pardo)
---------------	----------	--

MAPA DE RIESGO POR SECTORES DEL DISTRITO DE LA PUNTA



José González	Sector 4	Malecón Pardo, Av. Grau, Jr. Arrieta, Jr Tovar, (Retoma - Malecón Pardo)
---------------	----------	--